
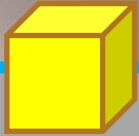


ΕΥΕΛΙΚΤΗ ΖΩΝΗ

Αξιοθέατα της περιοχής μας

Υπεύθυνη εκπαιδευτικός : Μανιαδάκη Μαρία



Η ΚΕΝΤΡΙΚΗ ΠΛΑΤΕΙΑ (ΠΛΑΤΕΙΑ ΕΛΕΥΘΕΡΙΑΣ)



Η μεγαλύτερη πλατεία της Ιεράπετρας βρίσκεται στο κέντρο της πόλης. Υπήρχε από τα παλιότερα χρόνια με ένα μικρό κήπο στη μέση και πολλά μαγαζιά τριγύρω. Τότε ήταν το σταυροδρόμι τριών δρόμων.

Σήμερα όλοι είναι πεζόδρομοι και δεν χρησιμοποιούνται από τα αυτοκίνητα.





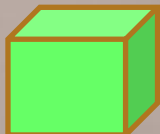
Στην πλατεία Ελευθερίας υπάρχει και το Μνημείο των Πεσόντων, ενώ ακόμα και σήμερα η περιοχή είναι γεμάτη με καταστήματα, ζαχαροπλαστεία και διάφορα γραφεία. Είναι το αγαπημένο σημείο για οικογενειακές βόλτες και ψώνια.





παλιότερα







Η ΟΘΩΜΑΝΙΚΗ ΣΧΟΛΗ (ΜΟΥΣΕΙΟ)

Στην πλατεία Κανουπάκη, (όπου βρίσκεται και το Δημαρχείο), υπάρχει ένα στενόμακρο κτίριο, γνωστό σαν Οθωμανική Σχολή ή Μεχτέπι. Χτίστηκε το 1899, μετά την απελευθέρωση, για τα Τουρκόπουλα.

Αργότερα στεγάστηκε εκεί η Εμπορική Σχολή για τους πιο αδύναμους Έλληνες μαθητές. Σήμερα στο κτίριο αυτό στεγάζεται η αρχαιολογική συλλογή (μουσείο) της Ιεράπετρας, με ευρήματα από την περιοχή, που δεν μεταφέρθηκαν σε μεγαλύτερα μουσεία της Ελλάδας και του εξωτερικού.




ΤΟ ΛΙΜΑΝΙ

Το λιμάνι της πόλης μας βρίσκεται στη νότια πλευρά της και προστατεύει τα πλοία σε όλους τους καιρούς, εκτός κι αν φυσάει δυνατός νότιος άνεμος. Στη νότια ανατολική πλευρά του τείχους του υπάρχει ένας φάρος (γιατί το άνοιγμά του είναι στενό), ενώ δυο σημαδούρες δείχνουν στους ναυτικούς που υπάρχουν υποθαλάσσια βράχια.

Το λιμάνι υπήρχε εκεί από την μινωική εποχή και την περίοδο που η περιοχή μας ήταν κατακτημένη από τους Γενουάτες πειρατές ήταν ορμητήριό τους. Τότε ήταν τεράστιο, αλλά την εποχή του μεσαίωνα αποξηράνθηκε και έγινε πεδιάδα όπου καλλιεργούσαν δέντρα και λαχανικά.

Σήμερα το λιμάνι μας είναι μικρό και μόνο ψαροκάικα και άλλα μικρά σκάφη μπορούν να δέσουν, γίνονται όμως προσπάθειες να γίνει μεγαλύτερο και πιο σύγχρονο για να έρχονται και μεγαλύτερα πλοία.









ΤΟ ΤΖΑΜΙ

Το Τζαμί είναι ένας παλιός μουσουλμανικός ναός .
Χτίστηκε στην παλιά πόλη (Κάτω Μερά) όταν οι Τούρκοι κατέλαβαν την εκκλησία του Αγίου Ιωάννη . Είναι μεγάλο κτίριο και διατηρείται σε καλή κατάσταση γιατί επισκευάστηκε , όπως και ο μιναρές . Μάλιστα ο μιναρές ήταν την εποχή που φτιάχτηκε το πιο ψηλό κτίριο κι από εκεί μπορούσαν να ελέγχουν όλη την περιοχή. Στην είσοδο έχει μια όμορφη επιγραφή από το κοράνι σε άσπρη μαρμάρινη πλάκα.
Ακριβώς δίπλα βρίσκεται το μουσουλμανικό σιντριβάνι , η «Κρήνη» που κι αυτό διατηρείται σε καλή κατάσταση γιατί ανακαινίστηκε τώρα τελευταία.






ΤΟ ΣΠΙΤΙ ΠΟΥ ΦΙΛΟΞΕΝΗΘΗΚΕ Ο ΝΑΠΟΛΕΟΝΤΑΣ

Τον Ιούλιο του 1726 όταν ο Ναπολέοντας πήγαινε με το στόλο του στην Αίγυπτο , αγκυροβόλησε στα ανοιχτά της πόλης μας κι ο Ναπολέων φιλοξενήθηκε από την οικογένεια Περουλιού μόνο για ένα βράδυ. Δεν τους είπε όμως ποιος ήταν . Μόνο την άλλη μέρα το πρωί, όταν πια είχε φύγει οι ιδιοκτήτες του σπιτιού βρήκαν στο μαξιλάρι του ένα σημείωμα που έγραφε : « Αν θέλετε να μάθετε ποιος ήταν ο ξένος σας , μάθετε ότι είμαι ο Ναπολέων Βοναπάρτης ».

Το σπίτι αυτό βρίσκεται στην παλιά πόλη, το έχει αγοράσει ο δήμος Ιεράπετρας , είναι διατηρητέο κι έχει ανακαινιστεί με τον παραδοσιακό κρητικό τρόπο. Όλοι είμαστε περήφανοι γι' αυτό και το λέμε “το σπίτι του Ναπολέοντα” .






ΤΟ ΦΡΟΥΡΙΟ ΚΑΛΕ

Το φρούριο Καλέ βρίσκεται στη σημερινή περιοχή της Κάτω Μεράς. Τα πολύ παλιά χρόνια οι Βυζαντινοί είχαν φτιάξει εκεί ένα μικρό φρούριο για να προστατεύονται από τους πειρατές. Αργότερα οι Ενετοί έφτιαξαν το φρούριο στο ίδιο σημείο. Σε κάθε γωνία του είχε ένα πύργο και ήταν κτισμένο με ειδικό τρόπο για να αντέχει στα κύματα. Είχε 5 κανόνια και πολλές ειδικές μπάλες για αυτά.


Όταν οι Τούρκοι κατέκτησαν την Κρήτη το εξόπλισαν και το ονόμασαν Καλέ που στα τούρκικα θα πει πύργος. Όμως ένας δυνατός σεισμός το κατέστρεψε κι αναγκάστηκαν να το ξαναφτιάξουν γιατί τους προστάτευε από τις επαναστάσεις των Ελλήνων.



Αργότερα όταν οι Τούρκοι έχασαν κι ελευθέρωσαν την Κρήτη το φρούριο το χρησιμοποίησε η Κρητική Χωροφυλακή. Σήμερα λειτουργεί σα μουσείο και πρέπει να το προσέχουμε και να το φροντίζουμε όλοι.



Νήσος Χρυσή

Η Χρυσή ή Γαϊδουρονήσι, είναι νησάκι που βρίσκεται περίπου νότια της Ιεράπετρας. Περιτριγυρίζεται από πολλές παραλίες με χρυσαφένια αμμουδιά, στις οποίες οφείλει άλλωστε και το σύγχρονο όνομά της. Την καλοκαιρινή περίοδο δέχεται πολλούς επισκέπτες. Είναι νησί εξαιρετικής φυσικής ομορφιάς και πάνω του βρίσκεται το μεγαλύτερο φυσικά διαμορφωμένο δάσος Άρκευθου Τα περισσότερα κέδρα είναι ηλικίας 200 ετών και φτάνουν σε ύψος τα 7 μέτρα.





Η γέφυρα του Μύρτους

Η πετρόκτιστη γέφυρα του Κρυοπόταμου, κοντά στο Μύρτος, κτίστηκε το 1884 και έχει τρία μεγάλα τόξα. Είναι τόσο αριστοτεχνική η κατασκευή της, ώστε να έχει χαρακτηριστεί ως έργο τέχνης. Κτίστηκε για να περνούν με ασφάλεια οι κάτοικοι της περιοχής όταν φουσκώνει ο ποταμός Κρύος που μεταφέρει τα νερά από τις νοτιοανατολικές πλαγιές της οροσειράς Δίκητη.

